







路線	大會建議打卡位 Suggested Routes and Selfie-taking spot	備註 (5 粒*為滿分)
路線 A Route A	<p>起點[香港仔海濱公園]→海旁道→香葉徑寵物公園→大王爺廟→深灣道→終點[本會南區長者地區中心(深灣道 1-3 號地下)] 全程 2 公里，約 30 分鐘。</p> <p>Starting Point [Aberdeen Promenade]→ Aberdeen Praya Road → Stanunton Creek Pet Garden → Wong Chuk Hang Tai Wong Yeh Temple → Shum Wan Road → End Point [AKA Southern District Elderly Community Centre (G/F, Shum Wan Road N. 1-3)] Distance and Time: 2km, approximately 30 minutes.</p>	<p>難度* Difficulty*</p> <p>美景度*** Attractiveness***</p>

沿途照片 Photos	地點 Location	溫馨提示 Tips	特色位 Spot
	香港仔海濱公園出發 Start with Aberdeen Promenade		 打卡位 Selfie-taking spot
	海濱公園內壁畫 Mural in Aberdeen Promenade	沿海旁道直行 Walk down along Aberdeen Praya Road	 地標位 Landmark
	海濱公園內龍船展品 Dragon Boat Exhibits		 地標位 Landmark

	<p>海濱長椅 Public Chair in the Promenade</p>		 寧神位 Rest area
	<p>香港仔簡介 A short Guide to Aberdeen</p>	<p>認識有關香港仔過往歷史 Learn about the history of Aberdeen</p>	 尋根位 History tracing spot
	<p>海濱內的公共洗手間 Public toilets in the Promenade</p>		 寧神位 Rest area
	<p>觀光舢舨 Sightseeing Sampan</p>	<p>供遊客使用 For tourists</p>	 地標位 Landmark
	<p>舢舨旅遊 Sampan Tour Point</p>	<p>供遊客使用 For tourists</p>	 地標位 Landmark
	<p>香葉徑寵物公園 Stanunton Creek Pet Garden</p>	<p>園內設有多項寵物專用及休憩設施。 Pet and Leisure facilities in the park</p>	 打卡位 Selfie-taking spot

	<p>大王爺廟 Wong Chuk Hang Tai Wong Yeh Temple</p>	<p>黃竹坑大王爺廟相對於香港其他大王爺廟，建築風格較現代化。 Compared with other Tai Wong Yeh Temple in Hong Kong, Wong Chuk Hang Tai Wang Ye Temple has a more modern architectural style.</p>	<p> 打卡位 Selfie-taking spot</p>									
	<p>南朗山道熟食市場 Nam Long Shan Road Cooked Food Market</p>	<p>靠著熟食市場轉右往上行 Turn right by the Cooked Food Market</p>	<p> 地標位 Landmark</p>									
	<p>新會商會陳白沙紀念中學 San Wui Commercial Society Chan Pak Sha School</p>		<p> 地標位 Landmark</p>									
	<p>深灣道 Shum Wan Road</p>	<p>過馬路後沿著學校向下 行 Walk down along school after crossing the road</p>	<p> 地標位 Landmark</p>									
	<p>南區長者地區中心 Southern District Elderly Community Centre</p>		<p> 打卡位 Selfie-taking spot</p>									
	<p>小巴士站 Minibus Station</p>	<p>29號小巴</p> <p>主要上落客點</p> <table border="1" data-bbox="951 1630 1190 1906"> <tr><td>鴨洲邨巴士總站</td></tr> <tr><td>利枝道</td></tr> <tr><td>鴨洲徑</td></tr> <tr><td>甄沾記大廈</td></tr> <tr><td>南朗山道熟食市場 <b>港鐵黃竹坑站</b></td></tr> <tr><td> </td></tr> <tr><td>新會商會陳白沙紀念中學</td></tr> <tr><td>南灣閣</td></tr> <tr><td>深灣(雅清閣)</td></tr> </table>	鴨洲邨巴士總站	利枝道	鴨洲徑	甄沾記大廈	南朗山道熟食市場 <b>港鐵黃竹坑站</b>		新會商會陳白沙紀念中學	南灣閣	深灣(雅清閣)	
鴨洲邨巴士總站												
利枝道												
鴨洲徑												
甄沾記大廈												
南朗山道熟食市場 <b>港鐵黃竹坑站</b>												
新會商會陳白沙紀念中學												
南灣閣												
深灣(雅清閣)												