







路線 Route	大會建議打卡位 Suggested Routes and Selfie-taking spot	備註 (5 粒*為滿分)
路線 C Route C	<p>起點[本會南區長者綜合服務處 (華富邨華美樓地下)] → 瀑布灣公園 → 本會華富愛心花園(華翠樓對出平台) → 華翠樓 → 數碼港道 → 水菜田村 → 數碼港海濱長廊 → 終點[數碼港商場]</p> <p>全程 3.2 公里，約 1 小時。</p> <p>Starting Point [AKA Southern District Integrated Elderly Service Centre (G/F of Wah Mei House)] → Waterfall Bay Park → AKA Wah Fu Caring Community Garden (Wah Chui House's platform) → Wah Chui House → Cyberport Road → Shui Choi Tin Village → Cyberport Waterfront Park → End Point [Arcade at Cyberport]</p> <p>Distance and Time: 3.2km, approximately 1 hour.</p>	<p>難度** Difficulty**</p> <p>美景度**** Attractiveness****</p>

沿途照片 Photos	地點 Location	溫馨提示 Tips	特色位 Spot
	<p>本會南區長者綜合服務會(華美樓)出發 Start with AKA Southern District Integrated Elderly Service Centre (Wah Mei House)</p>		 打卡位 Selfie-taking spot
 	<p>瀑布灣公園入口 Entrance of Waterfall Bay Park</p>	<p>沿瀑布灣道往下走 Walk down along Waterfall Bay Road</p>	 地標位 Landmark

	<p>瀑布灣公園 Waterfall Bay Park</p>	<p>沿途可欣賞海邊美景 及享用園內設施 Enjoy the beautiful view of the seaside and enjoy the facilities in the park along the way 可遠眺南丫島 Enjoy the view of Lamma Island</p>	 打卡位 Selfie-taking spot
	<p>園內的公共洗手間 Public toilets in the park</p>		 寧神位 Rest area
	<p>瀑布灣公園 Waterfall Bay Park</p>		 寧神位 Rest area
	<p>瀑布 Waterfall</p>	<p>瀑布位置現是禁止進 入的，只可從遠處眺 望。 The waterfall is prohibited to entry and only can be viewed from a distance</p>	 尋根位 History tracing spot
	<p>瀑布灣公園內設有 燒烤場 Barbecue site in the park</p>	<p>園內設有多項康樂及 休憩設施。 Recreation and Leisure facilities in the park</p>	
	<p>園內涼亭 Pavilion in the park</p>	<p>沿燒烤場旁的樓梯前 往涼亭 Follow the stairs next to the barbecue to the pavilion</p>	 寧神位 Rest area

	<p>瀑布灣道 Waterfall Bay Road</p>	<p>沿路前往華富二邨商場 Stairs on the way to Wah Fu (II) Commercial Complex</p>	
	<p>華富二邨商場 Wah Fu (II) Commercial Complex</p>	<p>乘商場內的乘升降機到達六樓 Take the elevator to 6/F</p>	
	<p>本會華富愛心花園 AKA Caring community garden in Wah Fu</p>	<p>位於華翠樓對出平台 Located at Wah Chui House's platform)</p>	<p> 打卡位 Selfie-taking spot</p>
		<p>花園旁行人街市設有公共洗手間 Public toilets in the wet market nearby the garden</p>	
	<p>華翠樓 Wah Chui House</p>	<p>特色的井字型建築 Characteristic of intersecting parallels building</p>	<p> 打卡位 Selfie-taking spot</p> <p> 地標位 Landmark</p>
	<p>華景街 Wah King Street</p>	<p>華景街前往數碼港道 Walk straight along Wah King Street towards Cyberport Road</p>	

	<p>數碼港道 Cyberport Road</p>	<p>靠左行前往數碼港 Turn left toward Cyberport</p>	
	<p>水菜田村 Shui Choi Tin Village</p>	<p>沿路經過水菜田村入口，內裡別有洞天。 Pass the entrance of a characteristic Shui Choi Tin Village.</p>	
	<p>數碼港道 Cyberport Road</p>		 打卡位 Selfie-taking spot
	<p>數碼港海濱長廊 Cyberport Waterfront Park</p>		 打卡位 Selfie-taking spot  寧神位 Rest area
	<p>資訊道 Information Crescent</p>	<p>沿資訊道前往數碼港商場 Follow the Information Crescent to The Cyberport Arcade</p>	
	<p>數碼港商場 The Cyberport Arcade</p>	<p>設有電子競技場地 Electronic sports venue</p>	 寧神位 Rest area

	<p>數碼港商場 The Cyberport Arcade</p>	<p>觀景臺 See View Terrace</p>	 打卡位 Selfie-taking spot
	<p>數碼港商場 The Cyberport Arcade</p>	<p>商場內設有洗手間 Restrooms</p>	
	<p>數碼港公共運輸交匯處 Cyberport Public Transport Interchange</p>	<p>1 總站路線資料 (巴士)</p> <ul style="list-style-type: none"> 1.1 新巴30X線 1.2 新巴33X線 1.3 新巴42C線 1.4 新巴49X線 1.5 城巴73線 (每日0810後班次) 1.6 城巴73P線 1.7 過海隧道巴士107P線 1.8 過海隧道巴士970線 1.9 過海隧道巴士971R線 <p>2 總站路線資料 (專線小巴)</p> <ul style="list-style-type: none"> 2.1 香港島專線小巴10線 2.2 香港島專線小巴10P線 2.3 香港島專線小巴10S線 2.4 香港島專線小巴69線 2.5 香港島專線小巴69A線 2.6 香港島專線小巴69X線 	